















Plazaola, Sakana y Ultzama



Oficina de Turismo:
Lekunberri
 C/ Plazaola, 21
 (+34) 948 507 204
 oit.lekunberri@navarra.es

Punto de Información Turística
 (abierto todo el año)

-  Qué ver
-  Camino de Santiago
-  Camino Natural Vía Verde del Plazaola
-  EuroVelo 1 - Ederbidea
-  Museo-Centro de interpretación
-  Parque Natural
-  Cueva
-  Mirador
-  Parque de aventura
-  Granja-escuela
-  Alquiler de bicis
-  Senderos
-  Sendero familiar
-  Recarga coche eléctrico



Reyno de **Navarra**  **Nafarroako**
 Erresuma

Gobierno de Navarra  **Nafarroako**
 Gobernua 

www.visitnavarra.es

 @visitnavarra.es



Aralar, Urbasa-Andía y Sakana

Las sierras de Aralar y Urbasa-Andía constituyen la zona de Navarra que queda al oeste de Pamplona y su cuenca. Linda al oeste con las provincias de Gipuzkoa y Araba/Álava, y al norte y sur con las comarcas navarras de Pirineos Atlánticos y Tierra Estella.



Santuario de San Miguel de Aralar



Sierra de Andia



Vía Verde del Plazaola



Bosque de Orgi



Iribas



Parque de Aventura Beigorri



Cueva de Mendukilo



Leitza, Peru Harri

☀ Qué ver

Las sierra de Aralar y Urbasa-Andía

Desde Lekunberri se accede también a la sierra de Aralar, paraje plagado de dólmenes, paraíso de senderistas y escenario de leyendas.

- 1. Uharte Arakil:** santuario de San Miguel de Aralar, retablo de esmaltes y monasterio románico de Santa María de Zamartze.
- 2. Leitza:** casco antiguo, museo del deporte rural Peru Harri.
- 3. Lekunberri:** casco antiguo, Parque de Aventura Beigorri.
- 4. Camino Natural Vía Verde del Plazaola:** desde Sarasa hasta Andoáin, por Navarra son 45 kilómetros. En total son 68 km.
- 5. Parque Natural de Urbasa-Andía** es un macizo montañoso, recubierto de hayas y robles, formado por dos mesetas kársticas en las que abundan las simas y un importante acuífero de agua subterránea que da lugar al espectacular nacedero del Urederra (Baquedano).

Valles de Ultzama, Imotz, Basaburua y Larraun

Valles en los que predominan pequeños pueblos de hermosas casas, verdes praderas y frondosos bosques.

- 6. Lizaso:** bosque de Orgi.
- 7. Eltso:** casa-museo de la apicultura.
- 8. Larraintzar:** parque micológico.
- 9. Latasa:** localidad donde se une la Vía Verde del Plazaola con la ruta europea ciclable EuroVelo 1 y estación (antigua estación y almacén del Plazaola).
- 10. Jauntsarats:** robles monumentales.
- 11. Astitz:** cueva de Mendukilo.
- 12. Iribas:** nacedero del río Larraun.

Fiestas y tradiciones



Artzai Eguna



Carnaval en Altsasu/Alsasua

Artzai Eguna en Uharte Arakil, último domingo de agosto.

Carnaval en: Altsasu/Alsasua, Leitza, Lantz.




Carnaval en Lantz



Chistorra



Cuajada



Parque micológico

Gastronomía

En toda esta zona destaca la **Ternera de Navarra** y el **Euskal Txerri**, un cerdo autóctono criado al aire libre. Mención especial merece la chistorra. El queso de denominación de origen **Idiazabal** es un queso maduro de pasta prensada que se elabora con leche de oveja latxa por los pastores de Urbasa y Aralar.

También es una buena zona para degustar una rica **cuajada**, con azúcar o con miel, otro lácteo elaborado con leche de oveja y cuajo.

Y entre enero y abril, imprescindible visitar una **sidrería** para degustar el menú y la sidra.



Sidra



Senderos imprescindibles en Navarra

➔ Webs de interés

www.plazaola.org

www.ultzama.eus

www.sakana.eus

www.parquedeurbasa.es